


Gminna Ewidencja Zaby miasta Lubań



**KARTY ADRESOWE
OBIEKTÓW ZABYTKOWYCH**

KARTA ADRESOWA OBIEKTU ZABYTKOWEGO

Nazwa: Miasto Ośrodek Historyczny		Nr inwentarzowy w GEZ:	1
Funkcja obecna: centrum historyczne miasta	Czas powstania: XIV-XXI wiek	Województwo: dolnośląskie	
Fotografia:		Powiat: lubański	
		Gmina: Lubań	
		Adres:	
		Obręb III AM 3, 4, 6	
		Własność: Gmina Miejska Lubań + prywatna	
		Sposób użytkowania: teren o funkcji usługowo-mieszkalnej	
		Informacje o ochronie Obiekt wpisany do rejestru zabytków pod nr 607/295 z 4. 04. 1953 r. Brak mpzp	
		Rodzaj zagrożeń - wzrastające natężenie ruchu kołowego, - emisja niska z CO - niezorganizowany montaż reklam	
		Uwagi i wymogi: Konieczna systematyczna rewitalizacja i odtwarzanie charakteru zabudowy wg planu rewitalizacji Starego Miasta, Docelowa zmiana charakteru zabudowy i zastępowanie zabudowy blokowej z lat 60-80 XX wieku, Konieczne sporządzenie mpzp	
Opis architektury i techniki wykonania: Centralna część miasta. Obszar starego miasta w następujących granicach: od pl. 3 Maja, ul. Lwówecką na wschód do toru kolejowego i dalej na północ granicą toru kolejowego i na zachód dzisiejszą ulicą Graniczną, powyżej kościoła pw. Św. Trójcy dalej do ul. Podwale i tą ulicą do Pl. 3 Maja i ul. Lwóweckiej. Zabudowa bardzo zróżnicowana wiekowo i stylowo – od średniowiecza po czasy współczesne. Zwłaszcza duża ingerencja w układ ulic i charakteru zabudowy nastąpiła w latach 60-80 XX wieku.			
Stan zachowania: średni	Autor: Aleksandra Fink	Data: listopad 2013	

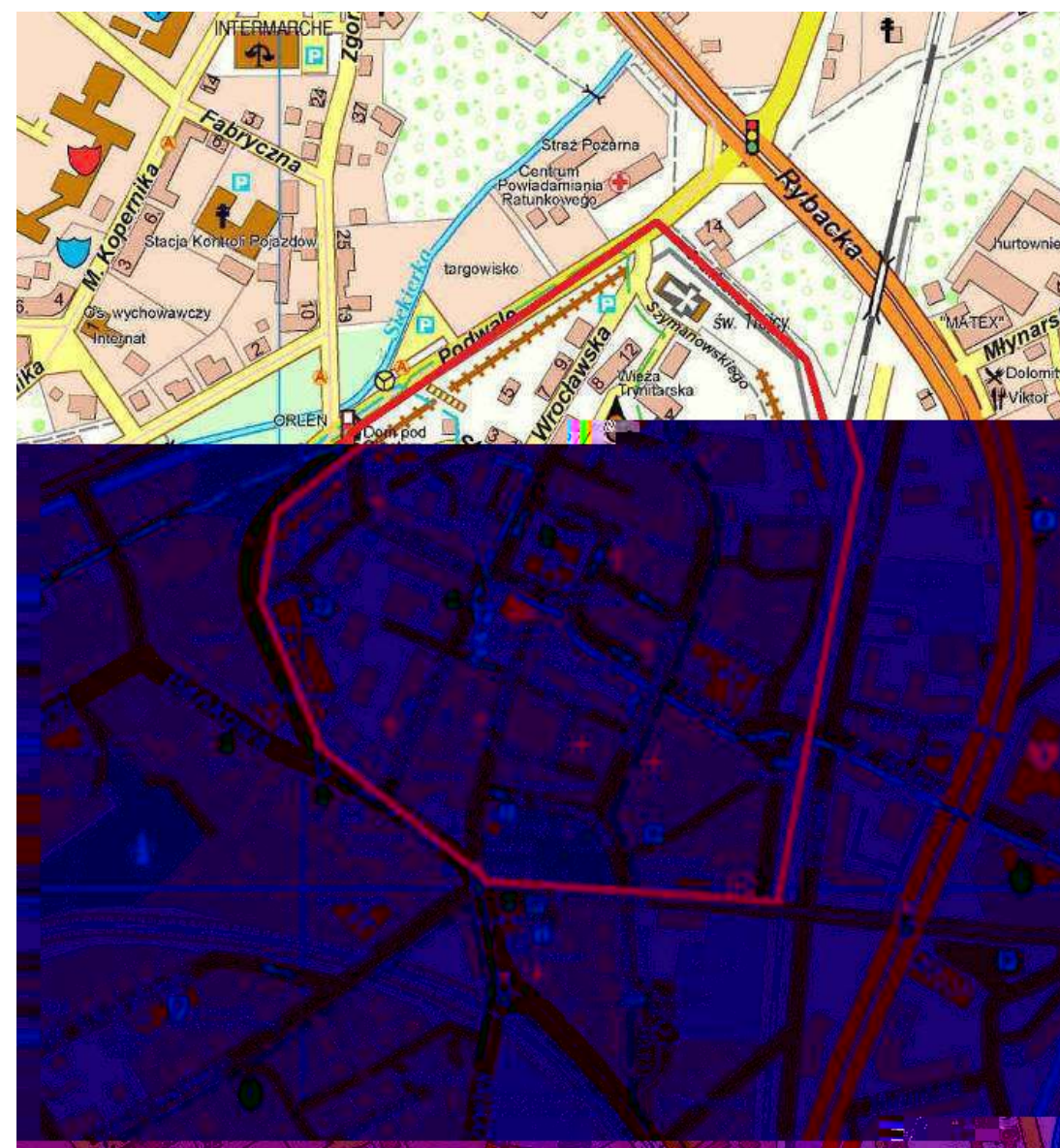
Fot. Widok Starego Miasta z lotu ptaka

Ryciny i zdjęcia archiwalne:



Fot. Panorama na Rynek lata 20-te XX wieku


Ryc. Lokalizacja



KARTA ADRESOWA OBIEKTU ZABYTKOWEGO

Nazwa: Dom mieszkalny		Nr inwentarzowy w GEZ:	2
Funkcja obecna: mieszkalna		Czas powstania: pocz. XIX w.	
Fotografia:		Województwo: dolnośląskie Powiat: lubański Gmina: Lubań Adres: Armii Krajowej 1 Obręb III AM 2 Dz. 75/1	
			
Fot. Elewacja frontowa		Fot. Lata 90-te XX wieku	
Opis architektury i techniki wykonania: Budynek murowany na planie prostokąta, dwukondygnacyjny. Dach naczółkowy kryty dachówką karpieńską. W chwili obecnej rozbudowywany		Własność: prywatna Sposób użytkowania: mieszkalny Informacje o ochronie Budynek objęty mpzp	
		Rodzaj zagrożeń - budynek w trakcie przebudowy, - utracił częściowo zabytkowy charakter wskutek przebudowy dachu, Uwagi i wymogi: Utrzymać styl elewacji i układ okien. Utrzymać bazaltowe ogrodzenie.	
Stan zachowania: średni	Autor: Aleksandra Fink	Data: listopad 2013	

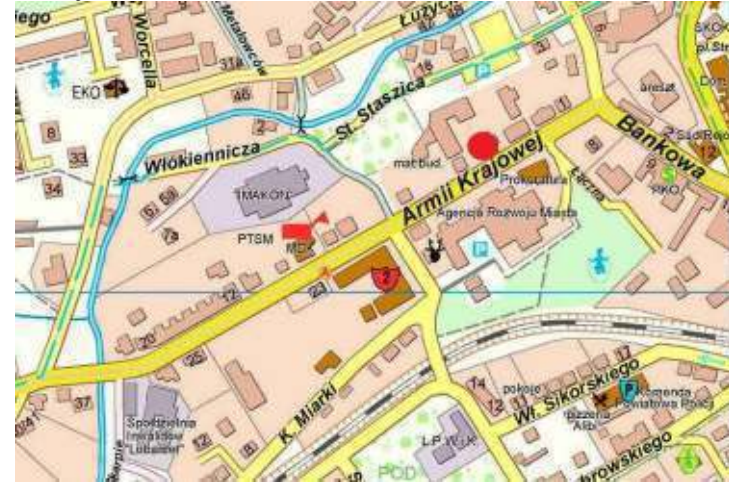

KARTA ADRESOWA OBIEKTU ZABYTKOWEGO

Nazwa: Dom mieszkalny		Nr inwentarzowy w GEZ:	3
Funkcja obecna: mieszkalna	Czas powstania: pocz. XX w.		
Fotografia:		Województwo: dolnośląskie Powiat: lubański Gmina: Lubań Adres: Armii Krajowej 3 Obręb III AM 2 Dz. 100	
			
Fot. Elewacja frontowa		Własność: Gmina Miejska Lubań + prywatna	
		Sposób użytkowania: mieszkalny	
		Informacje o ochronie: Budynek objęty mpzp	
		Rodzaj zagrożeń - postępująca degradacja budynku, - zły stan pokrycia dachowego	
		Uwagi i wymogi: Obiekt wymaga wymiany pokrycia dachowego I remontu elewacji	
Opis architektury i techniki wykonania: Budynek założony na planie prostokąta z niewielkim ryzalitem na osi, ryzalit zakończony szczytem. Budynek murowany dwukondygnacyjny z poddaszem, dach główny dwuspadowy, szczyt w ryzalicie osobny dach dwuspadowy, dachy kryte dachówką karpiówką.			
Stan zachowania: średni	Autor: Aleksandra Fink	Data: listopad 2013	



Fot. Szczyt




KARTA ADRESOWA OBIEKTU ZABYTKOWEGO

Nazwa: Dom mieszkalny		Nr inwentarzowy w GEZ:	4
Funkcja obecna: mieszkalna		Czas powstania: lata 20-te XX w.	
Fotografia:		<p>Województwo: dolnośląskie Powiat: lubański Gmina: Lubań Adres: Armii Krajowej 4 Obręb III AM 2 Dz. 69</p> 	
		<p>Własność: Gmina Miejska Lubań + prywatna Sposób użytkowania: mieszkalny</p>	
<p>Fot. Elewacja frontowa</p>		<p>Informacje o ochronie: Budynek objęty mpzp</p>	
<p>Opis architektury i techniki wykonania: Budynek założony na planie kwadratu z ryzalitem na osi zakończony szczytem, w elewacjach bocznych ryzalit zakończony szczytem i ganek. Budynek murowany z detalami architektonicznymi, dwukondygnacyjny z poddaszem. Dach czteropłociowy, kryty dachówką karpiówką w podwójną łuskę.</p>		<p>Rodzaj zagrożeń: Aktualnie brak</p>	
Stan zachowania: dobry		Uwagi i wymogi: Zachować bryłę budynku, dekoracje elewacji.	
Autor: Aleksandra Fink		Data: listopad 2013	

KARTA ADRESOWA OBIEKTU ZABYTKOWEGO

Nazwa: Kamienica		Nr inwentarzowy w GEZ:	5
Funkcja obecna: mieszkalno - użytkowa		Czas powstania: pocz. XX w.	
Fotografia:		Województwo: dolnośląskie Powiat: lubański Gmina: Lubań Adres: Armii Krajowej 7a Obręb II AM 18 Dz. 81	
 <p>Fot. Elewacja boczna</p>	 <p>Fot. Elewacja frontowa</p>		
Opis architektury i techniki wykonania: Budynek założony na planie kwadratu z niewielkim ryzalitem na osi zakończonym szczytem, Budynek murowany z detalami architektonicznymi, dwukondygnacyjny z poddaszem, dach mansardowy polski, kryty dachówką karpiówką podwójnie w łuskę. W dachu obecne lukarny.		Własność: prywatna	
		Sposób użytkowania: mieszkalny, użytkowy	
		Informacje o ochronie Budynek objęty mpzp	
		Rodzaj zagrożeń - postępująca degradacja budynku, - zły stan pokrycia dachowego - nieestetyczne reklamy na budynku	
Stan zachowania: średni		Uwagi i wymogi: Zachować bryłę budynku, detale architektoniczne. Wymienić pokrycie dachowe. Wymiana reklam.	
Autor: Aleksandra Fink		Data: listopad 2013	

KARTA ADRESOWA OBIEKTU ZABYTKOWEGO

Nazwa: Willa		Nr inwentarzowy w GEZ:	6
Funkcja obecna: publiczna, przedszkole		Województwo: dolnośląskie	
Czas powstania: 4 ćw. XIX w.		Powiat: lubański	
Fotografia:		Gmina: Lubań	
<div style="display: flex; justify-content: space-around;">   </div> <p style="text-align: center; margin-top: 5px;">Fot. Elewacja frontowa i boczna</p>		<p>Adres: Armii Krajowej 9 Obręb II AM 18 Dz. 79</p> 	
Opis architektury i techniki wykonania:		Własność: prywatna	
<p>Budynek założony na planie prostokąta z niewielkim ryzalitem na osi, przed nim na planie półkola weranda nakryta płaskim dachem, ryzalit zakończony szczytem, w elewacjach bocznych ryzalit, ganek i weranda. Budynek murowany z cegły na niwiskiej podmurówce, podpiwniczony, dwukondygnacyjny, nietynkowany, licowany cegłą, tynkowany detal architektoniczny, dach dwuspadowy, szczyt w ryzalicie osobny dach dwuspadowy, dachy kryte dachówką karpiówką podwójnie w łuskę.</p>		Sposób użytkowania: przedszkole	
Stan zachowania: bardzo dobry		Informacje o ochronie Budynek objęty mpzp	
Autor: Aleksandra Fink		Rodzaj zagrożeń: - aktualnie brak	
Data: listopad 2013		Uwagi i wymogi: Zachować bryłę budynku, podziały elewacji, dekoracje elewacji, stolarkę okienną i drzwiową, typ dachu, ganek i loggię.	

KARTA ADRESOWA OBIEKTU ZABYTKOWEGO

Nazwa: Dom mieszkalny		Nr inwentarzowy w GEZ:	7
Funkcja obecna: mieszkalna	Czas powstania: pocz. XIX w.	województwo: dolnośląskie Powiat: lubański Gmina: Lubań Adres: Armii Krajowej 11 Obręb II AM 18 Dz. 75	
Fotografia:			
		Własność: Gmina Miejska Lubań + użytkowanie wieczyste prywatna	
		Sposób użytkowania: mieszkalny	
		Informacje o ochronie Budynek objęty mpzp	
		Rodzaj zagrożeń - postępująca degradacja budynku, - zły stan pokrycia dachowego	
		Uwagi i wymogi: Zachować bryłę budynku, podziały elewacji, Układ dachu (typ okien).	
Stan zachowania:	Autor: Aleksandra Fink	Data: listopad 2013	

Fot. Elewacja frontowa

Opis architektury i techniki wykonania:

Budynek murowany, założony na planie prostokąta dwukondygnacyjny. Dach dwuspadowy kryty dachówką karpiówką podwójnie w łuskę. W połaci dachowej obecne wole oko.

KARTA ADRESOWA OBIEKTU ZABYTKOWEGO

Nazwa: Kamienica		Nr inwentarzowy w GEZ:	8
Funkcja obecna: mieszkalna	Czas powstania: pocz. XX w.		
Fotografia:		<p>Województwo: dolnośląskie Powiat: lubański Gmina: Lubań Adres: Armii Krajowej 12 Obręb II AM 18 Dz. 74</p> 	
		Własność: Gmina Miejska Lubań + prywatna	
		Sposób użytkowania: Budynek mieszkalny	
		Informacje o ochronie: Budynek objęty mpzp	
		<p>Rodzaj zagrożeń</p> <ul style="list-style-type: none"> - postępująca degradacja budynku, - ubytki tynku <p>Uwagi i wymogi: Zachować bryłę budynku, podziały elewacji, elementy elewacji frontowej, typ dachu, szczyt.</p>	
Opis architektury i techniki wykonania: Budynek założony na planie prostokąta z nieznacznym ryzalitem na osi środkowej od ulicy zwieńczony szczytem trójkątnym. Budynek trzykondygnacyjny, murowany z cegły na podmurówce, podpiwniczony, otynkowany w parterze i w elewacji tylnej tynkiem zacieranym, wyżej w elewacji frontowej nietynkowany licowany cegłą, dach dwuspadowy, facjaty w szczycie przykryte osobnym dachem dwuspadowym.		Stan zachowania: średni	
Autor: Aleksandra Fink		Data: listopad 2013	

Fot. Elewacja frontowa

KARTA ADRESOWA OBIEKTU ZABYTKOWEGO

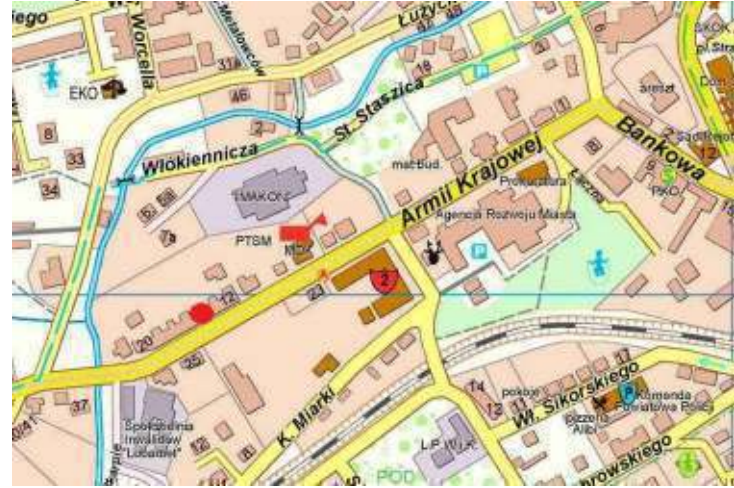


Nazwa: Kamienica		Nr inwentarzowy w GEZ:	9
Funkcja obecna: mieszkalna	Czas powstania: pocz. XX w.		
Fotografia:		Województwo: dolnośląskie Powiat: lubański Gmina: Lubań Adres: Armii Krajowej 13 Obręb II AM 18 Dz. 73	
			
		Własność: Gmina Miejska Lubań + prywatna	
		Sposób użytkowania: mieszkalny	
		Informacje o ochronie Budynek objęty mpzp	
		Rodzaj zagrożeń - postępująca degradacja elewacji budynku, - ubytki tynku,	
		Uwagi i wymogi: Zachować bryłę budynku, podział elewacji, wystrój elewacji frontowej, typ dachu, szczyt.	
Stan zachowania: średni	Autor: Aleksandra Fink	Data: listopad 2013	

Fot. Elewacja frontowa

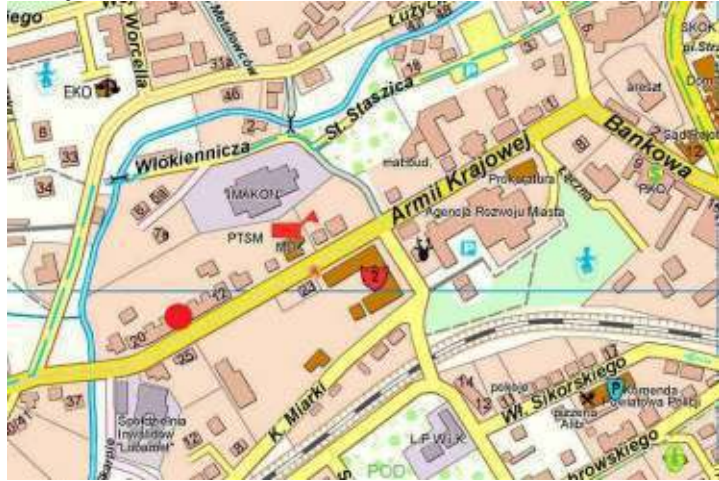

Opis architektury i techniki wykonania:

Budynek założony na planie prostokąta z nieznacznym ryzalitem na osi środkowej od ulicy zwieńczony szczytem trójkątnym. Budynek trzykondygnacyjny, murowany z cegły na podmurówce, podpiwniczony, w elewacji frontowej nietynkowany, licowany cegłą. Dach dwuspadowy, facjata w szczytcie przykryta osobnym dachem dwuspadowym.

KARTA ADRESOWA OBIEKTU ZABYTKOWEGO

Nazwa: Kamienica		Nr inwentarzowy w GEZ:	10
Funkcja obecna: mieszkalna		Czas powstania: pocz. XX w.	
Fotografia:		<p>Województwo: dolnośląskie Powiat: lubański Gmina: Lubań Adres: Armii Krajowej 14 Obręb II AM 18 Dz. 72</p> 	
 <p>Fot. Elewacja frontowa</p>		<p>Własność: Gmina Miejska Lubań + użytkowanie wieczyste prywatna</p> <p>Sposób użytkowania: mieszkalny</p> <p>Informacje o ochronie Budynek objęty mpzp</p>	
 <p>Fot. Szczyt ryzalitu</p>		<p>Rodzaj zagrożeń - postępująca degradacja budynku, - ubytki tynku</p> <p>Uwagi i wymogi: Zachować bryłę budynku, podział elewacji, wystrój elewacji frontowej, typ dachu, szczyt.</p>	
<p>Opis architektury i techniki wykonania: Budynek założony na planie prostokąta z nieznacznym ryzalitem na osi środkowej od ulicy zwieńczony szczytem o łuku wklęsło-wypukłym. Budynek trzykondygnacyjny, murowany z cegły na podmurówce, podpiwniczony, otynkowany w parterze i w elewacji tylnej tynkiem zacieranym, wyżej w elewacji frontowej nietynkowany, licowany cegłą. Dach dwuspadowy, facjata w szczycie przykryta osobnym dachem dwuspadowym, dach kryty dachówką, w połaci dachowej obecne zdobione lukarny.</p>			
Stan zachowania: średni	Autor: Aleksandra Fink	Data: listopad 2013	

KARTA ADRESOWA OBIEKTU ZABYTKOWEGO

Nazwa: Kamienica		Nr inwentarzowy w GEZ:	11
Funkcja obecna: mieszkalna		Czas powstania: XIX/XX w.	
Fotografia:		<p>Województwo: dolnośląskie Powiat: lubański Gmina: Lubań Adres: Armii Krajowej 15 Obręb II AM 18 Dz. 71</p> 	
		<p>Własność: Gmina Miejska Lubań + użytkowanie wieczyste prywatna</p> <p>Sposób użytkowania: mieszkalny</p> <p>Informacje o ochronie Budynek objęty mpzp</p>	
Opis architektury i techniki wykonania:		<p>Rodzaj zagrożeń - postępująca degradacja budynku, - zły stan elewacji,</p>	
<p>Budynek założony na planie prostokąta z nieznacznym ryzalitem na osi środkowej od ulicy zwieńczonym szczytem trójkątnym. Budynek trzykondygnacyjny, murowany z cegły na podmurówce, podpiwniczony, otynkowany w parterze i w elewacji tylnej tynkiem zacieranym, wyżej w elewacji frontowej nietynkowany licowany cegłą. Dach dwuspadowy, facjata w szczycie przykryta osobnym dachem dwuspadowym, kryty dachówką, w połaci dachowej obecne okna połaciowe.</p>		<p>Uwagi i wymogi: Zachować bryłę budynku, podział elewacji, wystrój elewacji frontowej, typ dachu, szczyt.</p>	
Stan zachowania: średni	Autor: Aleksandra Fink	Data: listopad 2013	

Fot. Elewacja frontowa

KARTA ADRESOWA OBIEKTU ZABYTKOWEGO

Nazwa: Kamienica

Funkcja obecna: mieszkalna

Fotografia:

Czas powstania: XIX/XX w.

Nr inwentarzowy w GEZ:

12

Województwo: dolnośląskie

Powiat: lubański

Gmina: Lubań

Adres: Armii Krajowej 16

Obręb II AM 18 Dz. 70



Fot. Elewacja frontowa

Opis architektury i techniki wykonania:

Budynek założony na planie prostoką



KARTA ADRESOWA OBIEKTU ZABYTKOWEGO

Nazwa: Kamienica

Funkcja obecna: mieszkalna

Czas powstania: pocz. XX w.

Nr inwentarzowy w GEZ:

13

Fotografia:



Fot. Elewacja frontowa

Opis architektury i techniki wykonania:

Budynek założony na planie prostokąta z nieznacznym ryzalitem na osi środkowej od ulicy zwieńczony szczytem trójkątnym. Budynek trzykondygnacyjny, murowany z cegły na podmurówce, podpiwniczony, otynkowany w parterze i w elewacji tylnej tynkiem zacieranym, wyżej w elewacji frontowej nietynkowany, licowany cegłą. Dach dwuspadowy, facjata w szczycie przykryte osobnym dachem dwuspadowym, kryty dachówką.

Województwo: dolnośląskie

Powiat: lubański

Gmina: Lubań

Adres: Armii Krajowej 17

Obręb II AM 18 Dz. 69



Własność: prywatna

Sposób użytkowania: mieszkalny

KARTA ADRESOWA OBIEKTU ZABYTKOWEGO

Nazwa: Kamienica		Nr inwentarzowy w GEZ:	14
Funkcja obecna: mieszkalna	Czas powstania: pocz. XX w.		
Fotografia:		Województwo: dolnośląskie Powiat: lubański Gmina: Lubań Adres: Armii Krajowej 18 Obręb II AM 18 Dz. 68	
			
		Własność: Gmina Miejska Lubań + użytkowanie wieczyste prywatna	
		Sposób użytkowania: mieszkalny	
		Informacje o ochronie Budynek obję	

Fot. Elewacja frontowa

Opis architektury i techniki wykonania:

Budynek założony na planie prostokąta z nieznacznym ryzalitem na osi środkowej od ulicy zwieńczonymi szczytem trójkątnym. Budynek trzykondygnacyjny, murowany z cegły na podmurówce, podpiwniczony, otynkowany w parterze i w elewacji tylnej tynkiem zacieranym, wyżej w elewacji frontowej nietynkowany, licowany cegłą, dach dwuspadowy, facjata w szczycie przykryte osobnym dachem dwuspadowym, kryty dachówką.

KARTA ADRESOWA OBIEKTU ZABYTKOWEGO

Nazwa: Kamienica

Funkcja obecna: mieszkalna

Czas powstania: pocz. XX w.

Nr inwentarzowy w GEZ:

15

Fotografia:



Fot. Elewacja frontowa

Województwo: dolnośląskie

Powiat: lubański

Gmina: Lubań

Adres: Armii Krajowej 19

Obręb II AM 18 Dz. 67





Własność: Gmina Miejska Lubań + użytkowanie wieczyste, prywatna

Opis architektury i techniki wykonania:

Kamienica założona na planie prostokąta, murowana z cegły, podpiwniczona otynkowana tynkiem zacieranym, na trzech osiach środkowych, niewielki ryzalit zwieńczony szczytem, dach dwuspadowy, szczyt z osobnym dachem dwuspadowym, kryty dachówką karpiówką.

KARTA ADRESOWA OBIEKTU ZABYTKOWEGO



Nazwa: Kamienica		Nr inwentarzowy w GEZ:	16
Funkcja obecna: mieszkalny w parterze usługi	Czas powstania: pocz. XX w.		
Fotografia:		<p>Województwo: dolnośląskie Powiat: lubański Gmina: Lubań Adres: Armii Krajowej 20 Obręb II AM 18 Dz. 66</p> 	
		<p>Własność: Gmina Miejska Lubań + użytkowanie wieczyste, prywatna Sposób użytkowania: mieszkalny, użytkowy</p>	
		<p>Informacje o ochronie Budynek objęty mpzp</p>	
		<p>Rodzaj zagrożeń - postępująca degradacja budynku, - konieczność wymiany pokrycia dachowego</p>	
		<p>Uwagi i wymogi: Zachować bryłę budynku, podziały osi okiennych, dekoracje elewacji frontowej, typ dachu.</p>	
Stan zachowania: średni	Autor: Aleksandra Fink	Data: listopad 2013	

Fot. Elewacja frontowa

Opis architektury i techniki wykonania:

Kamienica założona na planie prostokąta, murowana z cegły, podpiwniczona otynkowana tynkiem zacieranym, z ryzalitem na dwóch osiach, ryzalit zwieńczony szczytem, dach dwuspadowy, szczyt z osobnym dachem dwuspadowym, kryty dachówką karpiówką.

KARTA ADRESOWA OBIEKTU ZABYTKOWEGO

Nazwa: Kamienica		Nr inwentarzowy w GEZ:	17
Funkcja obecna: mieszkalna		Czas powstania: koniec XIX w.	
Fotografia:		<p>Województwo: dolnośląskie Powiat: lubański Gmina: Lubań Adres: Armii Krajowej 24 Obręb II AM 19 Dz. 49/1, 49/5</p> 	
		<p>Własność: Gmina Miejska Lubań + użytkowanie wieczyste, prywatna</p> <p>Sposób użytkowania: mieszkalny</p> <p>Informacje o ochronie Budynek objęty mpzp</p>	
<p>Fot. Elewacja frontowa</p>		<p>Rodzaj zagrożeń: - bliska odległość od drogi, drgania</p> <p>Uwagi i wymogi: Zachować bryłę budynku, podział elewacji od ulicy, balkony, typ dachu.</p>	
Opis architektury i techniki wykonania: Budynek założony na planie litery „L” z ściętym narożem z dobudowaną niższą oficyną do elewacji bocznej bezstylowej. Budynek murowany z cegły na podmurówce, tynkowany tynkiem zacieranym, podpiwniczony czterokondygnacyjny. Dachy dwuspadowy kryty dachówką karpiówką podwójnie w łuskę.			
Stan zachowania: dobry	Autor: Aleksandra Fink	Data: listopad 2013	

KARTA ADRESOWA OBIEKTU ZABYTKOWEGO

Nazwa: Budynek biurowy

Funkcja obecna: usługowy

Fotografia:

Czas powstania: pocz. XX w.

Nr inwentarzowy w GEZ:

18

Województwo: dolnośląskie

Powiat: lubański

Gmina: Lubań

Adres: Armii Krajowej 24a

Obręb II AM 19 Dz. 48/2



Fot. Elewacja szczytowa budynku biurowego

Opis architektury i techniki wykonania:

Budynek założeń

KARTA ADRESOWA OBIEKTU ZABYTKOWEGO

Nazwa: Dawna Łaźnia Miejska – Kamienica

Nr inwentarzowy w GEZ:

19

Funkcja obecna: mieszkalna

Czas powstania: pocz. XX w.

Województwo: dolnośląskie

Powiat: lubański

Gmina: Lubań

Adres: ul. Armii Krajowej 25

Obręb II AM 19 Dz. 49/2

Fotografia:



Fot. Elewacja



Fot. Wykus



Własność: Gmina Miejska Lubań + użytkowanie wieczyste

Sposób użytkowania: budynek mieszkalny

Informacje o ochronie:

Budynek objęty mpzp

Rodzaj zagrożeń:

- brak bieżących remontów

Uwagi i wymogi:

- konieczny remont elewacji, z zachowaniem zwłaszcza istniejącej łuski z łupków

Opis architektury i techniki wykonania:

Budynek założony na planie prostokąta usytuowany kalenicą do ulicy, murowany z cegły i otynkowany tynkiem zacieranym, trzykondygnacyjny, na wysokiej podmurówce, podpiwniczony, na skrajnych osiach budynku obecne dwa ryzality oraz na wysokości drugiego i trzeciego piętra dwa wykusze obłożone okładziną z łupka zwieńczone dwuspadowym dachem, dach główny czterospadowy kryty dachówką karpiówką w podwójna łuskę.

Stan zachowania: dobry

Autor: Aleksandra Fink

Data: listopad 2013

KARTA ADRESOWA OBIEKTU ZABYTKOWEGO

Nazwa: Dom mieszkalny		Nr inwentarzowy w GEZ:	20
Funkcja obecna: mieszkalna		Czas powstania: pocz. XIX w.	
Fotografia:		<p>Województwo: dolnośląskie Powiat: lubański Gmina: Lubań Adres: Armii Krajowej 27 Obręb II AM 19 Dz. 61</p> 	
		<p>Własność: Gmina Miejska Lubań + prywatna Sposób użytkowania: mieszkalny</p>	
Opis architektury i techniki wykonania:		Informacje o ochronie	
<p>Budynek założony na planie prostokąta, murowany, tynkowany tynkiem zacieranym, dwukondygnacyjny. Dach naczółkowy kryty dachówką karpówką podwójnie w łuskę. W połaci dachowej lukarna w kształcie wolego oka.</p>		<p>Budynek objęty mpzp</p>	
		<p>Rodzaj zagrożeń - postępująca degradacja budynku, - zły stan pokrycia dachowego</p>	
Stan zachowania: średni		Uwagi i wymogi:	
Autor: Aleksandra Fink		<p>Zachować bryłę budynku, typ dachu, zwłaszcza rodzaj okna dachowego</p>	
		Data: listopad 2013	

Fot. Elewacja frontowa

KARTA ADRESOWA OBIEKTU ZABYTKOWEGO

Nazwa: Dom mieszkalny

Funkcja obecna: mieszkalna

Czas powstania: pocz. XX w.

Nr inwentarzowy w GEZ:

21

Fotografia:



Fot. Elewacja boczna i frontowa



Fot. Stolarka w narożach dachu

Opis architektury i techniki wykonania:

Budynek założony na planie prostokąta, murowany z cegły na niskiej podmurówce, podpiwniczony, otynkowany tynkiem zacieranym, z niewielkim ryzalitem na osi od ulicy zwieńczony trójkątnym szczytem, dwukondygnacyjny. Dach dwuspadowy, szczyt z osobnym dachem dwuspadowym. Dachy kryte, dachówką karpiówką podwójnie w łuskę.

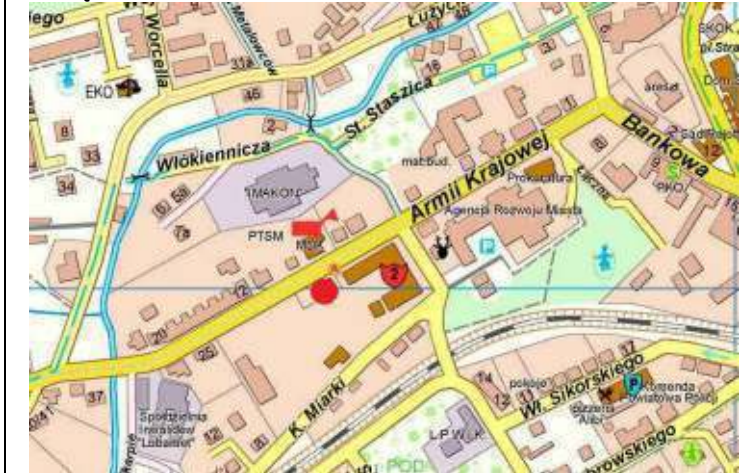
Województwo: dolnośląskie

Powiat: lubański

Gmina: Lubań

Adres: Armii Krajowej 28

Obręb II AM 19 Dz. 62



Własność: Gmina Miejska Lubań + użytkowanie wieczyste, prywatna

Sposób użytkowania: mieszkalny

Informacje o ochronie

Budynek objęty mpzp

Rodzaj zagrożeń

- postępująca degradacja budynku,
- zły stan pokrycia dachowego

Uwagi i wymogi:




Zachować bryłę budynku, podziały elewacji, wystrój elewacji frontowej i bocznych, stolarkę w narożach dachu, typ dachu, należy zachować również podmurówkę otaczającą działkę od ulicy.

Stan zachowania: średni





Autor: Aleksandra Fink

Data: listopad 2013




KARTA ADRESOWA OBIEKTU ZABYTKOWEGO

Nazwa: Kamienica		Nr inwentarzowy w GEZ:	22
Funkcja obecna: mieszkalna		Województwo: dolnośląskie	
Czas powstania: 4 ćw. XIX w.		Powiat: lubański	
Fotografia:		Gmina: Lubań	
 <p style="text-align: center;">Fot. Elewacja</p>		Adres: Armii Krajowej 29	
 <p style="text-align: center;">Fot. Facjata</p>		Obręb II AM 19 Dz. 77	
Opis architektury i techniki wykonania:			
Budynek na planie prostokąta, murowany z cegły na niewielkiej podmurówce, otynkowany tynkiem zacieranym i nakrapianym w parterze, w wyższych kondygnacjach nietynkowany, licowany cegłą klinkierową. Kamienica trzykondygnacyjna, z ryzalitem nieznacznie wysuniętym przed lico na osi w elewacji frontowej, ściętym narożem, balkonami w drugiej i trzeciej kondygnacji w ryzalicie i ściętym narożu, dach czterospadowy z trzema facjatami w narożach i na osi nad ryzalitem oraz sześcioma lukarnami, czterema od ulicy i po jednej nad elewacjami bocznymi. Dachy kryte dachówką karpiówką podwójnie w łuskę.		Własność: Skarb Państwa + prywatna	
Stan zachowania: dobry		Sposób użytkowania: mieszkalny	
Autor: Aleksandra Fink		Informacje o ochronie	
Data: listopad 2013		Budynek objęty mpzp	
		Rodzaj zagrożeń	
		- aktualnie brak	
		Uwagi i wymogi:	
		Zachować bryłę budynku, podział elewacji od ulicy, elementy dekoracyjne elewacji, typ dachu. Obiekt utrzymywany poprawnie	



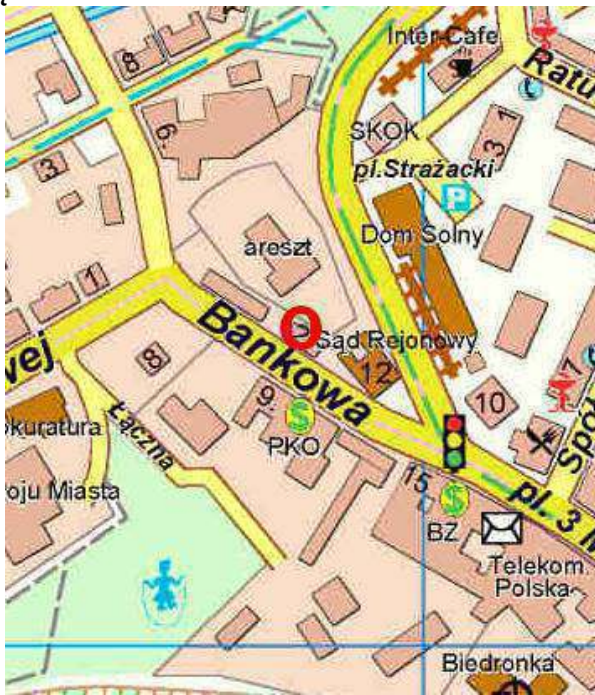
KARTA ADRESOWA OBIEKTU ZABYTKOWEGO

Nazwa: Sąd Rejonowy - Prokuratura, Księgi Wieczyste		Nr inwentarzowy w GEZ:	23
Funkcja obecna: administracyjna		Czas powstania: lata 20-te XX w.	
Fotografia:		<p>Województwo: dolnośląskie Powiat: lubański Gmina: Lubań Adres: Armii Krajowej 31 Obręb III AM 4 Dz. 43</p> 	
 <p>Fot. Elewacja frontowa</p>		<p>Własność: Skarb Państwa - Sąd Rejonowy Sposób użytkowania: publiczny</p>	
  <p>Fot. Facjata</p>		<p>Informacje o ochronie Budynek objęty mpzp</p>	
Opis architektury i techniki wykonania:		Rodzaj zagrożeń	
Budynek założony na planie prostokąta, murowany z cegły na niewielkiej podmurówce, otynkowany tynkiem zacieranym, boniowany, obecne detale klasycyzujące: profilowane gzymsy, tralki. Budynek dwukondygnacyjny, do szczytu dobudowana facjata kryta dachem płaskim, na osi budynku wejście główne, nad nim balkon wsparty na filarach, natomiast w połaci dachu facjata. Dach wielospadowy kryty blachą.		- aktualnie brak	
Stan zachowania:		Uwagi i wymogi:	
Autor: Aleksandra Fink		Zachować bryłę budynku, podział elewacji oraz typ dachu. Utrzymać styl architektoniczny budynku	
Data: listopad 2013			

KARTA ADRESOWA OBIEKTU ZABYTKOWEGO

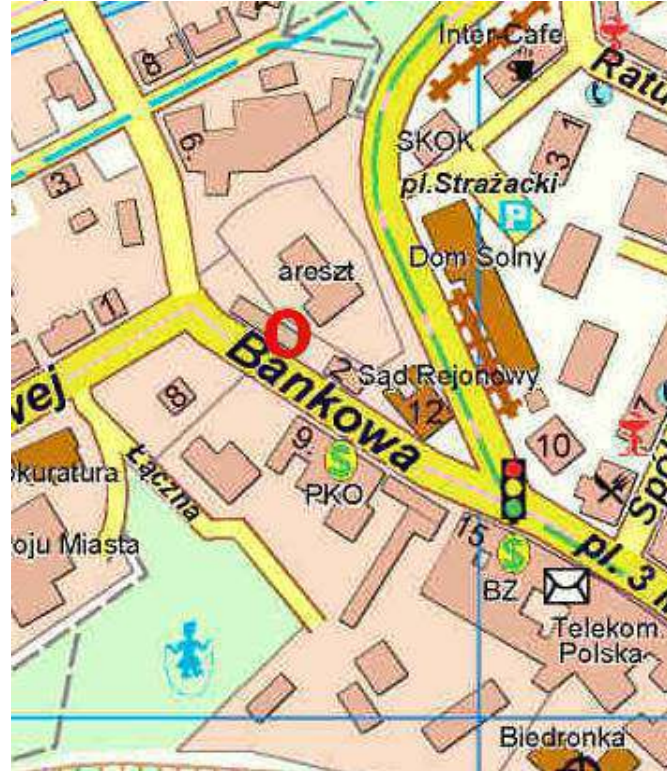

Nazwa: Budynek fabryczny		Nr inwentarzowy w GEZ:	24
Funkcja obecna: usługowa, publiczna		Czas powstania: lata 20-te XX w.	
Fotografia:		<p>Województwo: dolnośląskie Powiat: lubański Gmina: Lubań Adres: Armii Krajowej 31 Obręb III AM 4 Dz. 42/2, 42/3, 42/4, 42/7, 42/8</p> 	
 		<p>Własność: Gmina Miejska Lubań + prywatna Sposób użytkowania: częściowo usługowo publiczne</p>	
 		<p>Informacje o ochronie Budynek objęte mpzp</p>	
<p>Opis architektury i techniki wykonania: Zespół budynków pofabrycznych, wszystkie obiekty założone na planie prostokąta, murowane z cegły, kryte dachem płaskim lub dwuspadowym. Od strony ulicy budynek biurowy, dwukondygnacyjny, otynkowany tynkiem zacieranym, na osi budynku ryzalit z wejściem głównym. Na zapleczu budynki fabryczne z cegły, nietynkowane, dwu- i trzykondygnacyjne. Na zapleczu znajduje się również komin fabryczny na planie ośmiokąta, powyżej pierwszego piętra obiektów fabrycznych na planie koła.</p>		<p>Rodzaj zagrożeń - postępująca degradacja budynków,</p> <p>Uwagi i wymagania: Konieczność wyburzenia komina</p>	
Stan zachowania:	Autor: Aleksandra Fink	Data: listopad 2013	

KARTA ADRESOWA OBIEKTU ZABYTKOWEGO


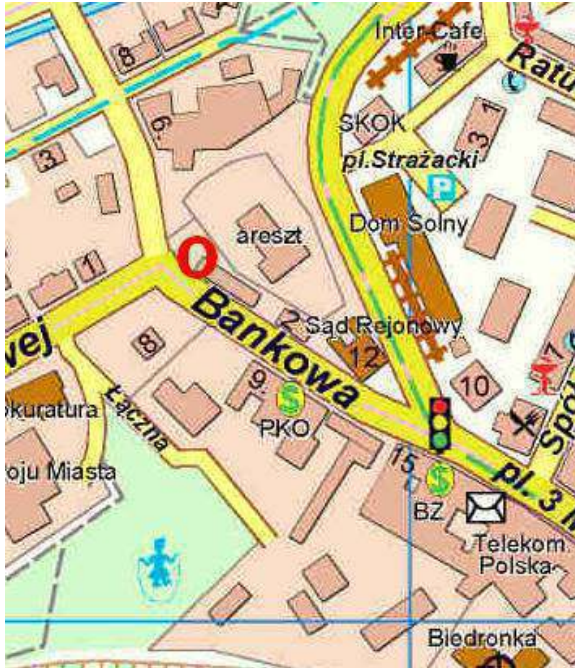
Nazwa: Dom mieszkalny		Nr inwentarzowy w GEZ	25
Funkcja obecna: mieszkalna		Województwo: dolnośląskie	
Czas powstania: pocz. XX w.		Powiat: lubański	
Fotografia:		Gmina: Lubań	
<div style="display: flex; justify-content: space-around;">   </div>		Adres: Bankowa 2	
		Obręb III AM 2 Dz. 92/4	
			
Opis architektury i techniki wykonania:		Własność: Gmina Miejska Lubań + użytkowanie wieczyste, prywatna	
Budynek założony na planie prostokąta, budynek dwukondygnacyjny, podpiwniczony, otynkowany tynkiem zacieranym i nakrapianym, dach dwuspadowy, kryty dachówką karpieńską podwójnie w łuskę.		Sposób użytkowania: mieszkalny	
		Informacje o ochronie	
		Budynek objęty mpzp	
		Rodzaj zagrożeń	
		<ul style="list-style-type: none"> - postępująca degradacja budynku, - konieczność wymiany pokrycia dachowego 	
		Uwagi i wymogi:	
		Zachować bryłę budynku, typ dachu.	
Stan zachowania: średni	Autor: Aleksandra Fink	Data: listopad 2013	

Fot. Elewacja

KARTA ADRESOWA OBIEKTU ZABYTKOWEGO

Nazwa: Dom mieszkalny, obecnie Zbór Kościoła Zielonoświątkowego		Nr inwentarzowy w GEZ	26
Funkcja obecna: zbór, mieszkalny	Czas powstania: pocz. XX w.	Województwo: dolnośląskie Powiat: lubański Gmina: Lubań Adres: Bankowa 3 Obręb III AM 2 Dz. 92/3	
Fotografia:			
		Własność: Gmina Miejska Lubań + prywatna	
Fot. Elewacja		Sposób użytkowania: zbór, mieszkalny	
Opis architektury i techniki wykonania: Budynek założony na planie prostokąta, budynek dwukondygnacyjny, podpiwniczony, otynkowany tynkiem zacieranym, dach dwuspadowy, kryty dachówką karpiówką podwójnie w łuskę.		Informacje o ochronie Budynek objęty mpzp	
Stan zachowania: dobry		Rodzaj zagrożeń - konieczność wymiany pokrycia dachowego	
Autor: Aleksandra Fink		Uwagi i wymogi: Zachować bryłę budynku, typ dachu.	
Data: listopad 2013			

KARTA ADRESOWA OBIEKTU ZABYTKOWEGO

Nazwa: Dom mieszkalny		Nr inwentarzowy w GEZ	27
Funkcja obecna: mieszkalno - usługowa		Czas powstania: kon. XVIII, XIX w.	
Fotografia:		<p>Województwo: dolnośląskie Powiat: lubański Gmina: Lubań Adres: Bankowa 5 Obręb III AM 2 Dz. 92/1</p>	
			
		Własność: Gmina Miejska Lubań + prywatna	
		Sposób użytkowania: mieszkalno - usługowa	
		Informacje o ochronie Budynek objęty mpzp	
		Rodzaj zagrożeń - konieczność wymiany pokrycia dachowego	
		Uwagi i wymogi: Zachować bryłę budynku, typ dachu z wolimi oczami.	
Stan zachowania: dobry	Autor: Aleksandra Fink	Data: listopad 2013	

Fot. Elewacja frontowa

Opis architektury i techniki wykonania:

Budynek założony na planie prostokąta, murowany z cegły i kamienia, otynkowany tynkiem zacieranym, dach dwuspadowy, kryty dachówką w podwójną łuskę, w połaci dachu wole oka.